

茅野あいふマップ


鳥居 ~ 鳥居 ~ 鳥居

茅野駅西口 (約2km) — 諏訪大社上社前宮 (約2km) — 諏訪大社上社本宮

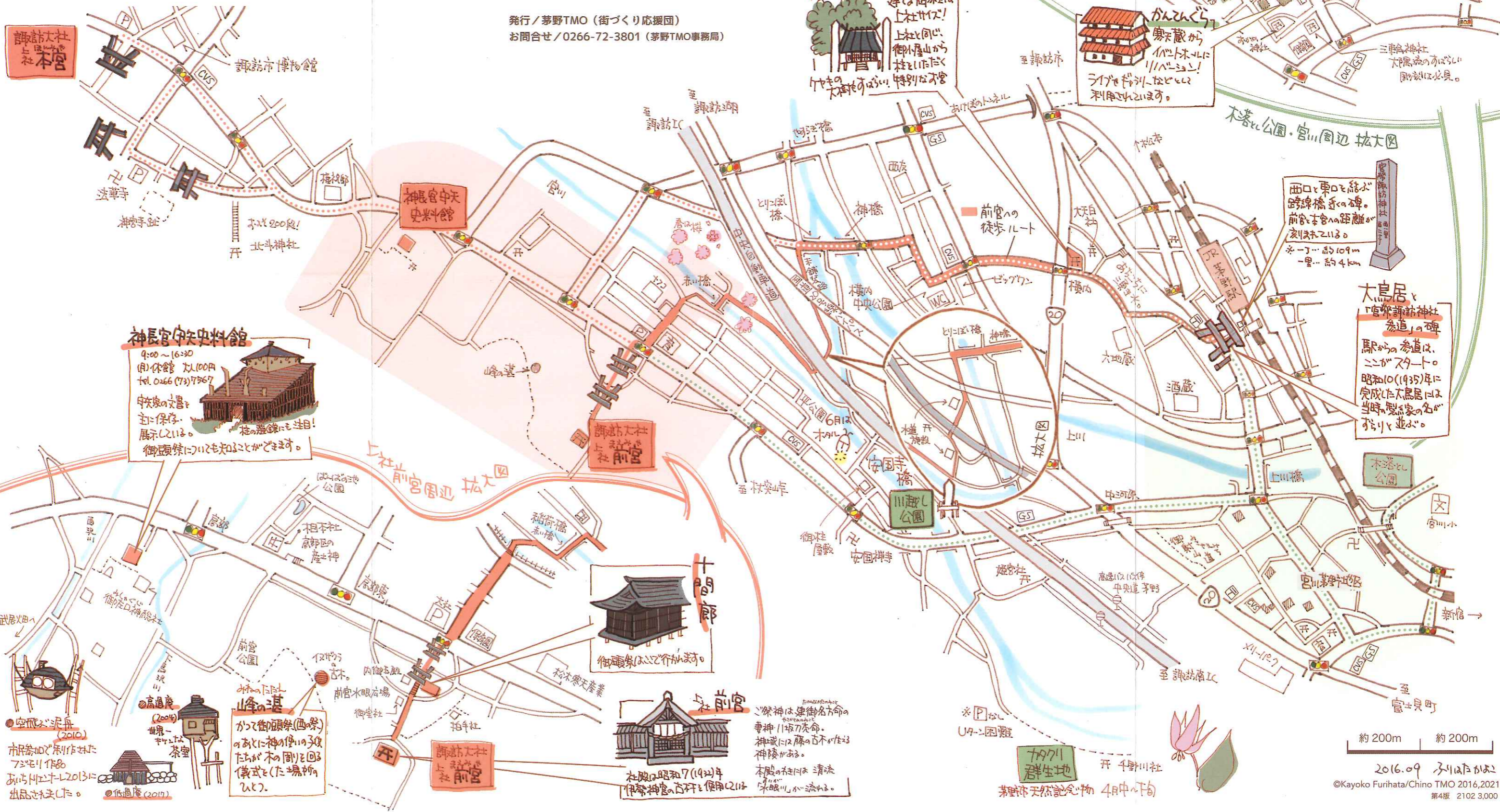
茅野駅を起点に、諏訪大社上社前宮、本宮まで茅野の歴史や自然を発見しながら歩いてくあいく(=歩く)おすすめマップです。

前宮への徒歩ルート 車道ルート

凡例	信号機	コンビニ
P	駐車場	保育園
神社	寺院	学校
橋	橋	WC
ガソリンスタンド		




発行/茅野TMO (街づくり応援団)
お問合せ/0266-72-3801 (茅野TMO事務局)



茅野中央史料館

9:00~16:30
利用料 大人100円
tel. 0266 (73) 7567

中央の文書
主に保存・
展示している。
花の鑑賞にも注目!
御願係に詳しくお聞きいただけます。



空飛ぶ泥舟


(2010)

市民参加で作られた
73cmの泥舟
2013年に
出品されました。



山の道

かつて御願祭(西祭)
のあとに神の御子3人
が木の間に回る
儀式(たまり物
ひら)



十間廊

御願集は心行松葉



上前宮

社殿は昭和7(1932)年
伊弉神宮の古材を復元して
本殿の柱は清漆
で仕上げられている。




遠野神社

建の御社は
上社と同じ
御屋敷から
柱は同じく
大木が用いられている。




かんてん

茅野蔵から
イベント用に
1/18スケール
の模型が
利用されています。




西口・東口を結ぶ 跨線橋の石碑

前宮本宮の距離が
241.2mです。
*1...約109m
*2...約132m



大鳥居と 「有願」の参道

参道の石碑
馬車道の参道は、
ここからスタート。
昭和10(1935)年に
完成した大鳥居は
当時の建築の名
所と並ぶ。




約200m 約200m